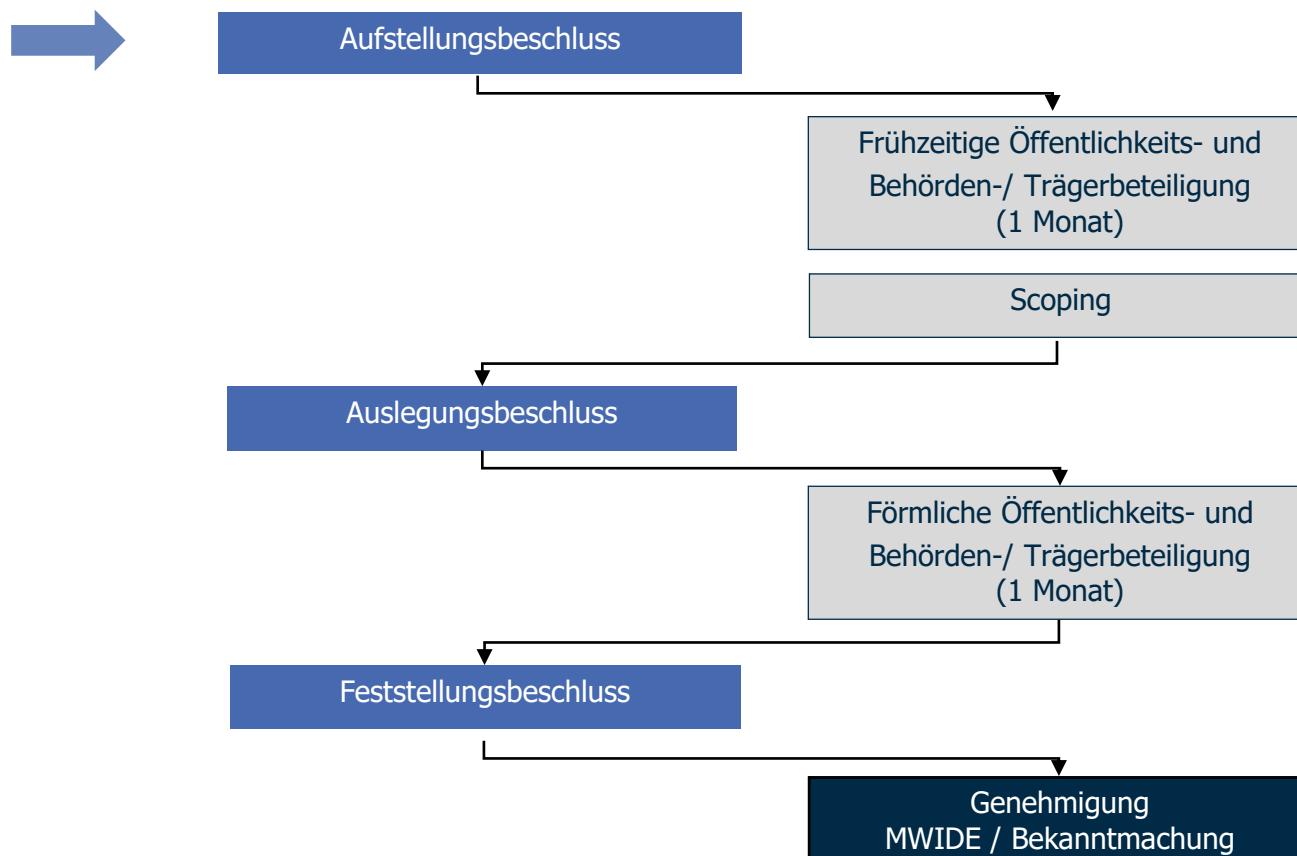


Aufstellungsbeschluss für das Änderungsverfahren

49 MH Energiepark Styruer Ruhrbogen

Verfahrensbegleitender Ausschuss RFNP am 01.10.2021

Verfahrensablauf



Übersichtsplan



Anlass und Ziel

- Die RFNP-Änderung bezieht sich auf die Bodendeponie Kolkerhofweg im Nordwesten des Mülheimer Stadtgebietes.
- Als Nachfolgenutzung für die Bodendeponie Kolkerhofweg ist die Errichtung des Energieparks Styrumer Ruhrbogen zur Nutzung Erneuerbarer Energien geplant.
- Anlass: Errichtung einer Freiflächen-Photovoltaikanlage an den exponierten Deponieflächen nach Beendigung der Deponieschüttungen
- Ziel: Planungsrechtliche Absicherung des geplanten Energieparks im RFNP


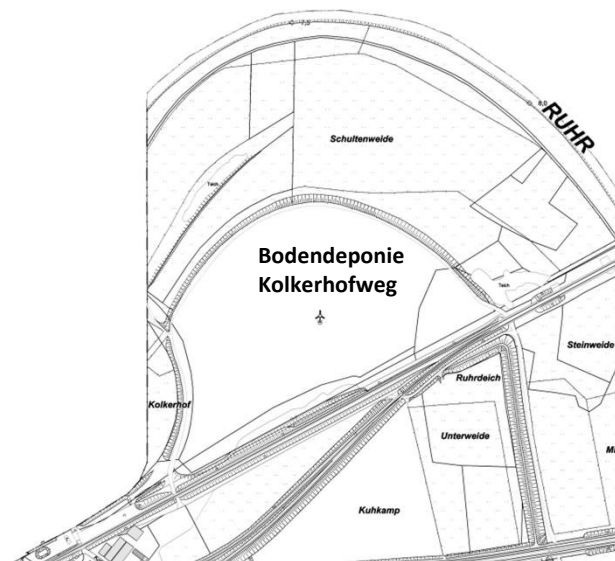
Änderungserfordernis

- Aktuelle RFNP-Darstellungen lassen Errichtung von Freiflächen-Photovoltaikanlagen nicht zu.
- Daher sollen die planungsrechtlichen Voraussetzungen für die Errichtung von Freiflächen-Photovoltaikanlagen durch ergänzende bauleitplanerische Darstellung geschaffen werden.

➔ Erfordernis der RFNP-Änderung

Regionalplan Ruhr (Stand April 2018):

- Allgemeiner Freiraum- und Agrarbereich (AFAB) und überlagernd Freiraumbereich für zweckgebundene Nutzungen: Aufschüttungen und Ablagerungen: Abfalldeponien, sowie Regionaler Grünzug und BSLE



Inhalt der Änderung

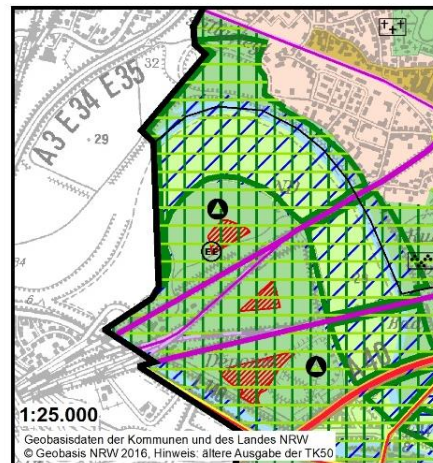
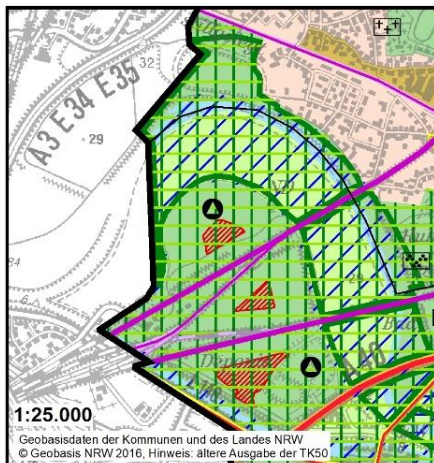
- Ergänzung des Symbols für Ver- und Entsorgung „Erneuerbare Energien auf Halden und Deponien“ als bauleitplanerische Darstellung
- Keine Änderungen der bestehenden bauleitplanerischen Darstellungen und regionalplanerischen Festlegungen

Änderungsplan

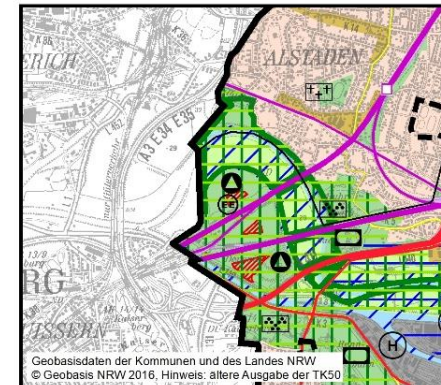
Änderung des Regionalen Flächennutzungsplanes der Planungsgemeinschaft Städteregion Ruhr

(Bochum, Essen, Gelsenkirchen, Herne, Mülheim an der Ruhr und Oberhausen)






Nr. 49 MH (Energiepark Styrumer Ruhrbogen)









Originaldarstellung
in 1: 50.000



Plankarte Alt:

- | | |
|--|--|
| gemäß § 5 Abs. 2 BauGB | gemäß Anlage zu § 3 Abs. 1 der Planverordnung |
|  Grünflächen | Allgemeine Freiraum- und Agrarbereiche |
|  Regionale Grünzüge | Regionale Grünzüge |
|  Bereiche zum Schutz der Landschaft und landschaftsorientierten Erholung (BSLE) | Bereiche zum Schutz der Landschaft und landschaftsorientierten Erholung (BSLE) |
| Ver- und Entsorgung:
 Abfallwirtschaft | |
|  Konzentrationszonen für Windenergieanlagen | |

Plankarte Neu:

- | | |
|---|--|
| gemäß § 5 Abs. 2 BauGB | gemäß Anlage zu § 3 Abs. 1 der Planverordnung |
|  Grünflächen | Allgemeine Freiraum- und Agrarbereiche |
|  Regionale Grünzüge | Regionale Grünzüge |
|  Bereiche zum Schutz der Landschaft und landschaftsorientierten Erholung (BSLE) | Bereiche zum Schutz der Landschaft und landschaftsorientierten Erholung (BSLE) |
| Ver- und Entsorgung:
 Abfallwirtschaft | |
|  Erneuerbare Energien (EE) auf Halden und Deponien | |
|  Konzentrationszonen für Windenergieanlagen | |

Stand: August 2021 (Vorentwurf)

Weiteres Verfahren

- Aufstellungsbeschlüsse im 4. Quartal 2021
- Frühzeitige Öffentlichkeits- und Trägerbeteiligung inkl. Scoping im 1. Quartal 2022
- Auslegungsbeschlüsse im 2./3. Quartal 2022
- Förmliche Öffentlichkeits- und Trägerbeteiligung im 3. Quartal 2022
- sofern erforderlich Erörterung und Einvernehmensherstellung mit der Verbandsversammlung des RVR im 4. Quartal 2022
- Feststellungsbeschlüsse ab dem 1. Quartal 2023
- Genehmigungsverfahren bei der Landesplanungsbehörde ab dem 2. Quartal 2023

Vielen Dank für Ihre Aufmerksamkeit!